



wod

World Orienteering Day



11 MAJ
2016



WOD 1/16

WORLD ORIENTEERING DAY

World Orienteering Day, WOD, 11 MAJ 2016

“The world orienteering day” – världsorienteringsdagen erbjuder en utmärkt möjlighet att göra reklam för vår fantastiska idrott. Bakom initiativet står Internationella Orienteringsförbundet, IOF, och vi på Svenska Orienteringsförbundet, SOFT, hoppas att många föreningar kommer vara en del av projektet.

Onsdagen den 11 maj 2016 är datumet som gäller! IOF har just nu 80 medlemsländer och därför har världsorienteringsdagen stora möjligheter att sprida sig över hela världen. Ambitionen är att människor i alla åldrar ska utöva orientering samtidigt på 2000 olika platser.

Initiativtagarna till projektet har samtidigt som mål att sätta ett nytt världsrekord. Det nuvarande rekordet är ifrån VM 2003 i Schweiz, då 207 979 barn och ungdomar på 1381 platser sprang en orienteringsbana. Nu är det utmanande målet satt till 250 000 barn och ungdomar. Här förs dock diskussioner med Guinness World Record Ltd i London kring hur sammanräkningen ska gå till och allt är ännu inte klart.

Oavsett vad kommer IOF att räkna alla deltagare den 11 maj. Mer information om registrering och rapportering kan hittas på sista sidan i detta informationsblad.

Innehåll

- IOF:s Vision
- Frågor och svar: Vilken är målgruppen? Möjliga aktiviteter? Fjällbacka skola är på gång!
- WOD News från olika delar av världen: Egypten och Frankrike
- WOD Website: Registrering och rapportering

Kontakt

För att få mer information om världsorienteringsdagen kontakta:

Göran Andersson; goran.andersson.rf@gmail.com

Malin Björkqvist; malin.bjorkqvist@orienteering.org

SOFT: Malin Carlsson; malin.carlsson@orienteering.se

Läs uppdaterad information om WOD 2016

www.worldorienteeringday.com kommer att publiceras snart!



wod

World Orienteering Day

Vinnaren i logo-tävlingen blev Ade Anandra, en 19 årig kille från Indonesien.



ORIENTERING ÄR COOLT, HÄFTIGT OCH LÄRORIKT



IOF:s Vision

IOF:s vision med det årliga eventet World Orienteering Day är:

- Öka synligheten och tillgängligheten gällande orientering för unga.
- Öka antalet deltagare såväl i skolaktiviteter som i klubbaktiviteter i alla deltagande länder samt att få nya deltagande länder.
- Hjälpa lärare att implementera orientering på ett roligt och lärorik sätt.

Mål

- Varje klubb i de olika ländernas orienteringsförbund kommer i kontakt med minst en skola. På detta sätt skapar IOF direktkontakt med den grupp som är mest aktuell för rekrytering in i orienteringen.
- Vid vårens slut har orienteringsklubbarna i världen tillsammans producerat totalt 2000 sprintkartor (både nya och uppdaterade) i områden kring och nära skolor.
- Om lärare behöver hjälp att implementera orientering så att lektioner blir roliga och spännande håller IOF på att ta fram material för lärande på olika språk.
- Det skapas ett bra stort nätverk mellan orienterare från alla nationella förbund som tillsammans kan samarbeta runt skolorientering och utbyta material och erfarenheter.
- Efter eventet får eleverna behålla sina kartor som de kan ta hem och visa vänner och familj.
- Klubben registrerar sina deltagare och gps-koordinater för aktiviteten på IOF:s World Orienteering Day-hemsida.

Vill Du och Din förening hänga med?

- Boka in en eller flera skolor där ni kan skapa aktivitet den 11 maj.
- Säkerställ att skolan har tillgång till en uppdaterad orienteringskarta runt eller i närheten av skolan.
- Har skolan inte någon bra karta kan ni som förening söka Idrottslyftspengar för att rita en.
- Lägg banor. Ni får gärna lägga flera banor, men en av dem måste vara så pass enkel att alla kan klara den. Rekommenderade banlängder är alltifrån 500 till 1500 meter.
- På baksidan av kartan för den enklaste banan bör det finnas mer info om föreningens aktiviteter och kommande arrangemang.
- Obs! Om aktiviteten arrangeras under skoltid avråder SOFT från tidtagning. Då ska aktiviteten inte vara prestationsinriktad. Om föreningen gärna vill ha tidtagning så kan aktiviteten med fördel läggas efter skoltid.
- När aktiviteten är planerad ska den registreras på www.worldorienteeringday.com

World Orienteering Day 2017 and 2018

Nästa världsorienteringsdag kommer att hållas 24:e maj 2017. 2018 kommer den att hållas 23:e maj.



FRÅGOR OCH SVAR



Vilken är målgruppen?

Huvudmålet är att jobba med elever i skolan, men det går också bra att genomföra aktiviteter för klubbmedlemmar och andra vuxna eller lokala samarbetspartners.

IOF välkomnar alla som är sugna på projektet; lärare, klubbmedlemmar, ledare, men även idrottsintresserade utanför orienteringsfören.

Vilka aktivitetsområden behövs för att delta på WOD?

Det spelar ingen roll om aktiviteten sker på en skolgård, i ett bostadsområde, i en park eller i en skog. Du kan till och med anordna dagen i ett shoppingcenter. Så länge det innehåller orienteringsmoment och kräver orienteringsförmåga fungerar det mesta.


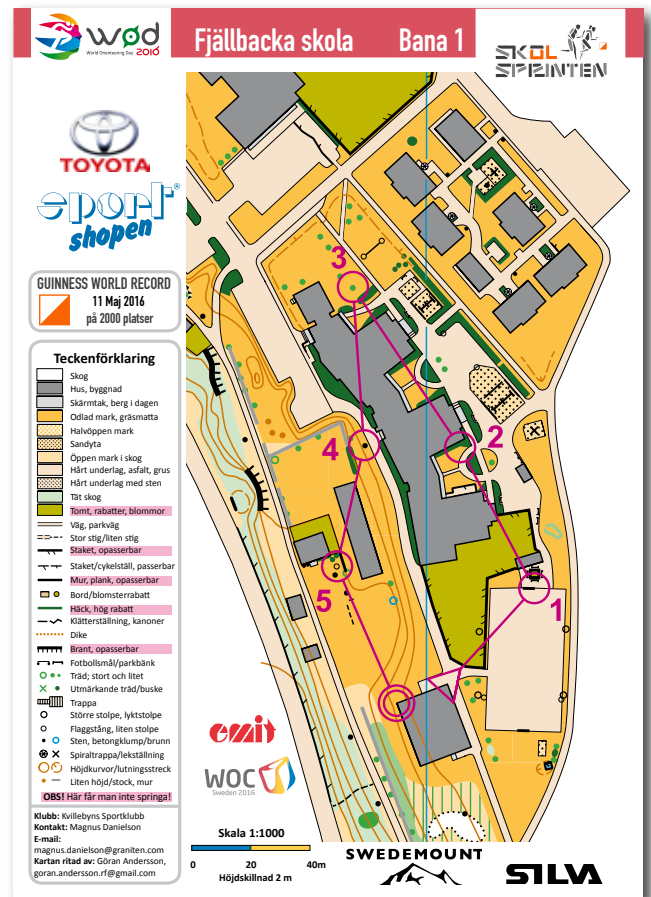
Hur kan aktiviteten se ut?

Under de 24 timmar som världsorienteringsdagen pågår har du stora möjligheter att implementera alla möjliga orienteringsaktiviteter. Du kan orientera på dagen eller på natten. Du kan gå, jogga, springa, cykla och åka inlines, du kan göra det med kompisar, gå med barnvagn, göra det i grupp eller själv. Det är bara din fantasi som sätter gränser.

Följande är exempel på hur ett event kan vara organiserat.

Fjällbacka skola är på gång!

Fjällbacka skola kommer att köra konceptet "Skol-Sprinten" den 11 maj, i samarbete med arrangören av WOC 2016. "Bana 1" är en introduktion, "Bana 2" och "Bana 3" är mer utmanande. Banorna är av sprintnorm och är mellan 500 och 1500 meter. Elektronisk stämpling kommer att användas. På baksidan av kartan för bana 1 finns det mer information om klubbens aktiviteter och kommande arrangemang. Denna karta får barnen och ungdomarna ta med sig hem.



WOD- NYHETER FRÅN VÄRLDEN

Egypten är på gång!

Om ni som förening har svårt att vara på flera ställen samtidigt, så finns möjligheten att under World Orienteering Day samla elever från flera skolor på samma plats. I Kairo finns ett lysande exempel på hur det här kan göras. Parken Al-Azhar Park är en centralt belägen plats där orienteringsaktiviteter sker från morgon till kväll den 11 maj



Marknadsföring

World Orienteering Day har redan marknadsförts i många länder. Dessa affischer är från Egypten och Frankrike.

IOF kommer att erbjuda alla nationella förbund en grafisk profil för WOD inklusive logga, affisch, märken och diplom med mera. Mer information kommer om ett par veckor.

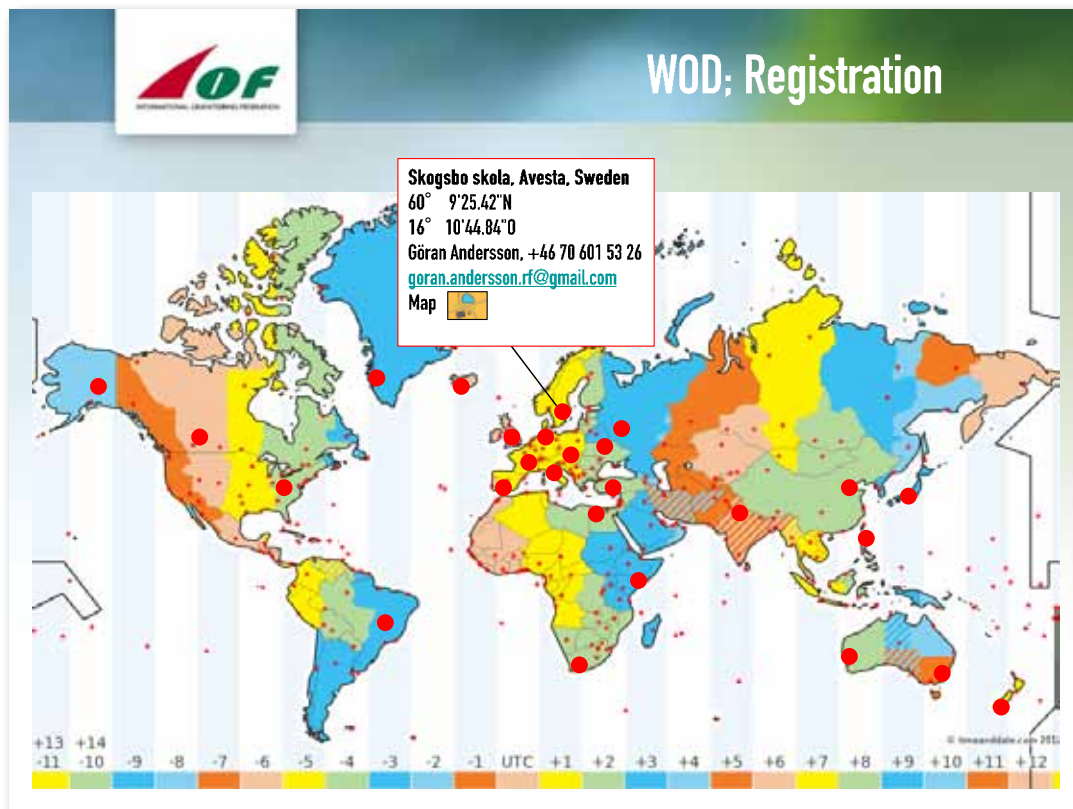


Registrering

På hemsidan www.worldorienteeringday.com presenteras information om WOD 2016. IOF kommer att informera när sajten är öppen för registrering.

När ni har registrerat er kommer en röd prick att visas på den plats arrangemanget ska hållas. Bifoga gärna er karta på hemsidan som pdf-fil.

Det är viktigt att namn, e-post och telefonnummer registreras. Detta är för att vi ska ha möjlighet att skapa ett världsomspännande nätverk.



Rapportering

Efter utförd aktivitet rapporterar ni in antalet deltagare. Tänk på att registrera hur många tjejer respektive killar som deltog samt deras ålder.

När er rapport är klar kommer den röda pricken att bli grön. Det kommer också att visas statistik från er aktivitet, ert land samt hur många som deltagit i hela världen.

Samarbetspartners

Våra samarbetspartners kommer att vara noggrant utvalda, så att både IOF och respektive partner får fördelar av samarbetet.

