



wod

World Orienteering Day



MAY 11TH
2016



WOD 1/16

WORLD ORIENTEERING DAY

Pasaules orientēšanās diena – 2016. gada 11. maijs

Pasaules orientēšanās diena ir lieliska iespēja reklamēt mūsu brīnišķīgo sporta veidu! Tādēļ:

Trešdien, 2016. gada 11. maijā mēs labprāt redzētu 2000 dažādās vietās visu vecumu cilvēkus piedaloties kādā orientēšanās pasākumā.

Orientēšanās klubi no visas pasaules var dot fantastisku ieguldījumu, no kā ieguvēji būs gan izglītība skolās, gan sporta attīstība.

Patlaban Starptautiskajā Orientēšanās federācijā ir 80 dalībvalstis, un tādēļ ir lieliska iespēja Pasaules orientēšanās dienu sarīkot it visur pasaulē. Tagad koncepcija ir izstrādāta, un mēs esam iedvesmas un entuziasma pilni.

Mums ir arī sapnis – uzstādīt jaunu Ginesa pasaules rekordu. Līdzšinējais uzstādīts Pasaules orientēšanās čempionātā Šveicē, kad orientēšanās distancēs 1381 norises vietā devās 207 979 jauni cilvēki. Mēs pārspēsīm veco rekordu! Mūsu mērķis ir 250 000 jaunieši.

Taču tas ir arī atkarīgs no izmaksām, kādas prasīs rekorda pārspēšanas mēģinājums visas valstīs, kas piedalīsies. Mēs patlaban to skaidrojam Guinness World Records Ltd Londonā un darīsim jums zināmu.

Lai vai kā, 11.maijā mēs visus dalībniekus saskaitīsim! Informatīvā materiāla pēdējā lappusē sniegta sīkāka informācija par reģistrēšanos un atskaišu iesniegšanu.

Saturs

- Mūsu redzējums
- BUJ: Mērķa grupa? Iespējamie formāti? Fjällbacka skolā viss notiek!
- Pasaules orientēšanās dienas ziņas no visas pasaules: Ēģipte un Francija
- Pasaules orientēšanās dienas mājas lapa: reģistrēšanās un atskaites

Kontaktpersonas

Lai iegūtu vairāk informācijas par Pasaules orientēšanās dienu un Ginesa pasaules rekorda uzstādīšanas mēģinājumu, lūdzam sazināties ar:

Göran Andersson; goran.andersson.rf@gmail.com
Malin Björkqvist; malin.bjorkqvist@orienteering.org

Vairāk par 2016.gada Pasaules orientēšanās dienu varēsiet uzzināt arī

www.worldorienteeringday.com -lapa drīz būs gatava un darbosies!



wod

World Orienteering Day

Logotipa konkursa uzvarētājs ir 19 gadus vecais jauniešs no Indonēzijas Ade Anandra.



ORIENTĒTIES IR AIZRAUJOŠI, STILĪGI UN IZZINOŠI

Mūsu redzējums

Organizējot šo ikgadējo pasākumu, Starptautiskās Orientēšanās federācijas mērķi ir:

- Padarīt orientēšanās sportu jauniešiem pamanāmāku un pieejamāku
- Kāpināt dalībnieku skaitu gan skolu pasākumos, gan klubu pasākumos visās dalībvalstīs, kā arī panākt, lai orientēšanās iesaistās vairāk jaunu valstu
- Palīdzēt skolotājiem ieviest orientēšanās apmācību, lai tā sagādātu prieku un būtu izzinoša

Iecerētā norise

- Visās valstīs ikviens klubs, kas ir orientēšanās federācijā, nodibina kontaktus ar vismaz vienu skolu. Šādā veidā mēs izveidojam tiešu kontaktu ar vislielāko mērķa grupu, ko pievērst mūsu sportam.
- Līdz 2016. gada pavasara beigām visas pasaules klubi sagatavojuši vismaz 2000 skolas rotaļlaukumu un tuvākās apkārtnes sprinta kartes (jauns kartes un atjaunotas kartes).
- Tā kā skolotājiem varētu būt nepieciešama palīdzība ieviest orientēšanos apmācību, lai nodarbības sagādātu prieku un būtu aizraujošas, Starptautiskā Orientēšanās federācija strādā pie tā, lai mācību materiālus nodrošinātu dažādās valodās.
- Starptautiskās Orientēšanās federācijas Reģionālās attīstības un jaunatnes komisija koordinē un saved kopā skolu orientēšanās kontakttīklā interesentus no valstu federācijām, lai viņi varētu apmainīties ar materiāliem un dalīties pieredzē.
- Pēc sacensībām audzēkņi kartes patur un aiznes līdzi uz mājām, lai parādītu ģimenei un draugiem. Kartes aizmugurē viņiem būs informācija par vietējiem īpaši jaunatnei paredzētajiem orientēšanās pasākumiem.
- Klubi reģistrējas tiešsaistē Starptautiskās Orientēšanās federācijas Pasaules orientēšanās dienas mājas lapā, atskaitās par dalībnieku skaitu un norāda skolas GPS koordinātas.

Pasaules orientēšanās diena 2017. un 2018. gadā

Nākamās Pasaules orientēšanās dienas notiks
2017. gada 24. maijā un **2018. gada 23. maijā!**

***Forši, stilīgi un izzinoši!
Vai pievienosies mums?***



BIEŽĀK UZDOTIE JAUTĀJUMI



Kas ir MĒRĶA GRUPA?

Galvenais mērķis ir strādāt ar skolām, taču, bez šaubām, mēs varam arī novadīt treniņus klubu biedriem vai kādas aktivitātes vietējiem partneriem. Pasaules orientēšanās dienā galvenā vērība tiek pievērsta jauniem cilvēkiem, taču ne tikai!

- Ja esi skolotājs un gribi Pasaules orientēšanās dienā piedalīties kopā ar savu klasi vai visu skolu – lieliski!
- Ja esi orientēšanās kluba biedrs un gribi kādai skolai palīdzēt piedalīties Pasaules orientēšanās dienā – brīnišķīgi!
- Ja esi kluba treneris un gatavojies reģistrēt sava kluba treniņu Pasaules orientēšanās dienā – apsveicami!
- Ja esi savas apkaimes kopienas loceklis un apkaimē dzīvojošos ļaudis gribi mudināt piedalīties veselīgā pasākumā – Pasaules orientēšanās diena ir ideāla iespēja!
- Ja esi darbinieks un savā firmā gribi organizēt komandas veidošanas pasākumu ar orientēšanos vai orientēšanās sacensības firmas ietvaros – arī tam Pasaules orientēšanās diena ir visnotaļ piemērota.

Kādā VIETĀ jānorisinās Pasaules orientēšanās dienai?


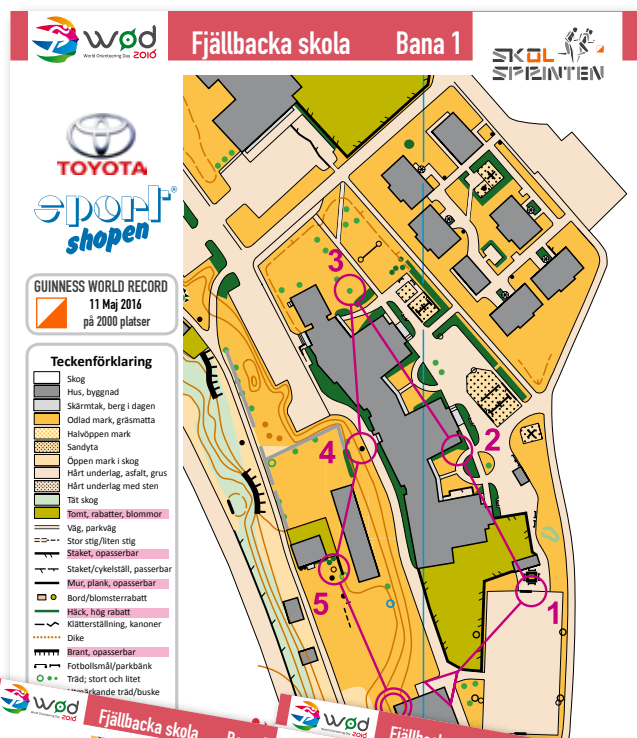
Nav no svara, vai Pasaules orientēšanās dienas pasākums notiek skolas pagalmā, tuvākajā apkaimē, parkā vai mežā. Orientēšanās pasākumu varat organizēt pat tirdzniecības centrā vai izmantojot sabiedriskā transporta sistēmas karti. Pats galvenais: Pasaules orientēšanās dienas pasākumā jāliek lietā orientēšanās prasmi!

Kādā FORMĀTĀ jābūt Pasaules orientēšanās dienas pasākumiem?

Pasaules orientēšanās diena norisinās visu cauru diennakti, tādēļ jums ir lieliska iespēja organizēt aizraujošu orientēšanos visdažādākajos veidos. Var orientēties pa dienu vai sarīkot nakts orientēšanos. Var staigāt, pārvietoties sīkā riksītī, skriet, braukt ar velosipēdu, skrituļslidām, var to darīt kopā ar draugu, stumt bērnu ratiņus, var to darīt pulciņā vai viens pats. Jūs ierobežo tikai paša iztēle! Šeit ir piemērs, kā varētu organizēt šādu pasākumu.

Fjällbacka skolā viss notiek!

Fjällbacka skolā notiks "skolas sprints" sadarbībā ar 2016. gada Pasaules orientēšanās čempionāta organizatoriem. Distances garums sprintā ir 500–1500 m. 1. distance būs kā iepazīstināšana, 2. un 3. distance būs nedaudz grūtākas. Izmantos elektronisko atzīmēšanas sistēmu. 1. jeb iepazīstināšanas distances kartes aizmugurē ir informācija par kluba aktivitātēm, kas paredzētas jauniešiem, kā arī gaidāmo pasākumu kalendārs. Šo karti bērni patur un aiznes līdzī uz mājām.



WOC Sweden 2016

VM i orientering

WOC (World Orienteering Championships) är Landingskomiteén för hela VM-arrangemangset i orientering som hålls under:

- VM i precisionsorientering (WOC)
- VM i precisionssprint (WTOC)
- Öppna tävlingsgrenar för publik (ROCC)

Program	
16-20 aug	WOC-Sprint+ROCC
20-21 aug	WOC-Sprint+ROCC
21-23 aug	WOC-Mellanlängd+ROCC
23-24 aug	WTOC-Prov
24-25 aug	WOC-Längd+ROCC
25-27 aug	WTOC-Prov2
27-28 aug	WOC-Rafel+ROCC
28 aug	ROCC

Prova på orientering
 Är du nyfiken på prova på orientering? Läs på forumet!
 Kontakta någon av orienteringsklubbarna i kommunerna som ordnar träning minst en gång per vecka.

Idrottsförening Sk. Strömstad
www.ssk.se

Klubben SK. Tanum
www.tanum.se

Bullerens Golf, Tanum
www.bullerens.se

Carina Reichenberg tel. 0526-410 15, 070-837 09 09
 Matt Hagström tel. 0525-100 58, 070-469 40 24
 Roger Andersson tel. 0525-630 0870-615 58 79



PASAULES ORIENTĒŠANĀS DIENAS – ZIŅAS NO VISAS PASAULES



Ēģiptē viss notiek

Ja nav iespējams noorganizēt Pasaules orientēšanās dienu dažādās skolās, visus skolēnus var sapulcināt vienviet. Dabiskais un skaistais Al-Azhar parks Kairā ir labs piemērs, kur pulcēties šādam pasākumam. Parkā, kas ir ļoti piemērots orientēšanās skrējienam, dažādas aktivitātes notiks no agri rīta līdz vēlam vakaram.



Reklāma

Daudzās valstīs 2016. gada Pasaules orientēšanās diena jau tiek reklamēta. Šie ir plakāti no Ēģiptes un Francijas.

Starptautiskā Orientēšanās federācija valstu federācijas nodrošinās ar 2016. gada Pasaules orientēšanās dienas vizuālo materiālu, tostarp logotipu, plakātiem, nozīmītēm, diplomiem utt. Sīkāka informācija būs pēc pāris nedēļām.

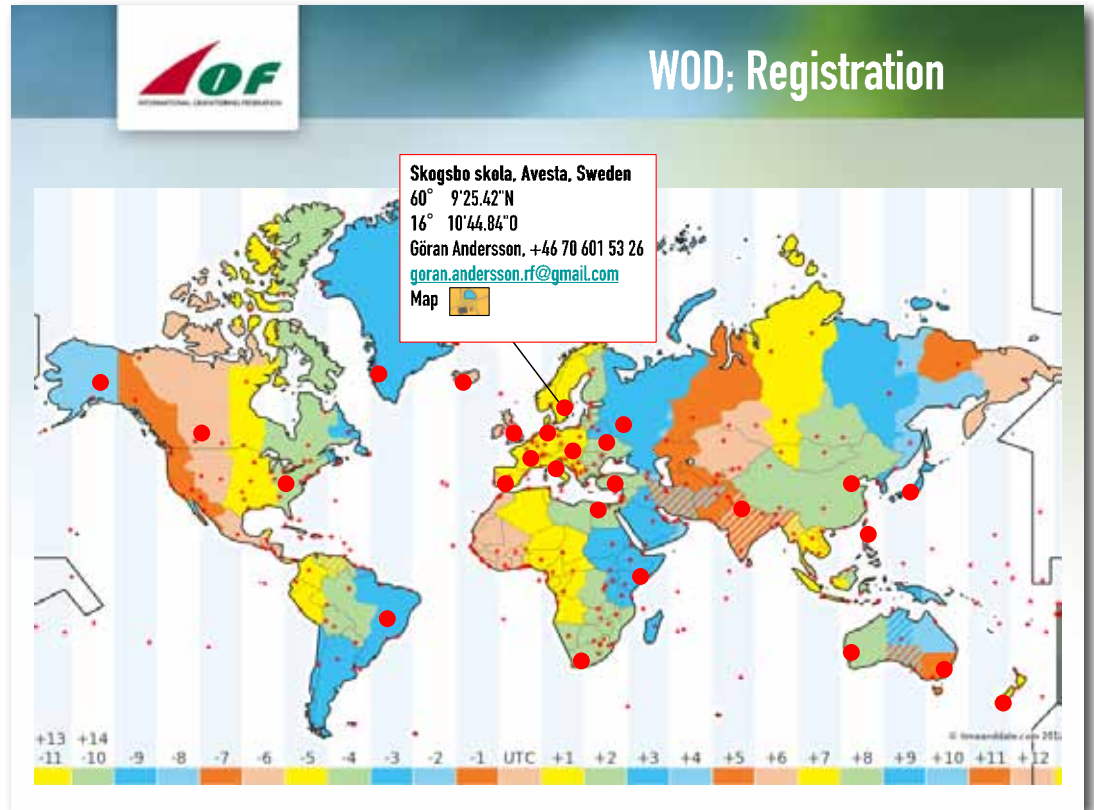


Reģistrēšanās

Mājas lapā atradīsiet visu informāciju par 2016. gada Pasaulē orientēšanās dienu. Mēs informēsim, kad lapa atvērsies un varēs uzsākt reģistrēšanos. Kad būsiat pierēģistrējies, uz kartes parādīsies sarkans punktiņš.

Kartē varat atzīmēt skolas vai jūsu organizētā pasākuma norises vietas koordinātas. Mūsu kontakttīkla vajadzībām svarīgi norādīt savu vārdu un uzvārdu, e-pasta adresi un mobilo tālruna numuru.

Lūdzam pdf faila veidā pievienot arī tās vietas karti, kurā notiks 2016. gada Pasaulē orientēšanās dienas sacensības.



Atskaite

Pēc tam, kad pasākumu esat novadījis, atsūtiet atskaiti par dalībnieku skaitu, minot vīriešu un sievietu kopējo skaitu un viņu vecumu.

Kad atskaiti esat pabeiguši, sarkanais punktiņš kļūs zaļš. Varat aplūkot arī statistiku par paša rīkoto pasākumu, savu valsti un redzēt, cik cilvēku piedalījušies pa visu pasauli.

Partneri

Partnerus mēs rūpīgi izvēlēsimies, lai vienlīdz Starptautiskās Orientēšanās federācijas un partneru guvums no auglīgas sadarbības būtu iespējami lielāks.

